



PROYECTO DE MEJORA DE LA PLAYA TUNITAS CREEK

DISEÑO ACTUALIZADO DEL PROYECTO

Diciembre del 2020





INTRODUCCIÓN



Información sobre el proyecto

La playa de Tunitas Creek se convertirá en el parque más nuevo de San Mateo. Es un sitio de 58 acres, con una historia interesante, vistas increíbles y una playa inmensa. Para que el predio funcione sin peligros y esté protegido para los futuros visitantes, estamos trabajando con la comunidad para crear estacionamientos adecuados, baños, senderos de acceso a la playa, una estación de guardaparques y un mirador distintivo.

Progreso del proyecto

En mayo, el equipo a cargo del proyecto publicó una encuesta general para reunir información sobre el lugar de residencia de los encuestados, cuales son sus valores y como usan la playa de Tunitas Creek.

Poco después, presentamos información y gráficos sobre las condiciones en que se encontraba el sitio y tres opciones disponibles para el diseño. De Julio a Noviembre, el equipo coleccionó opiniones y comentarios sobre la dirección que tomarían las alternativas. Esta información se usó para definir en más detalle las prioridades del proyecto.

Dónde estamos ahora

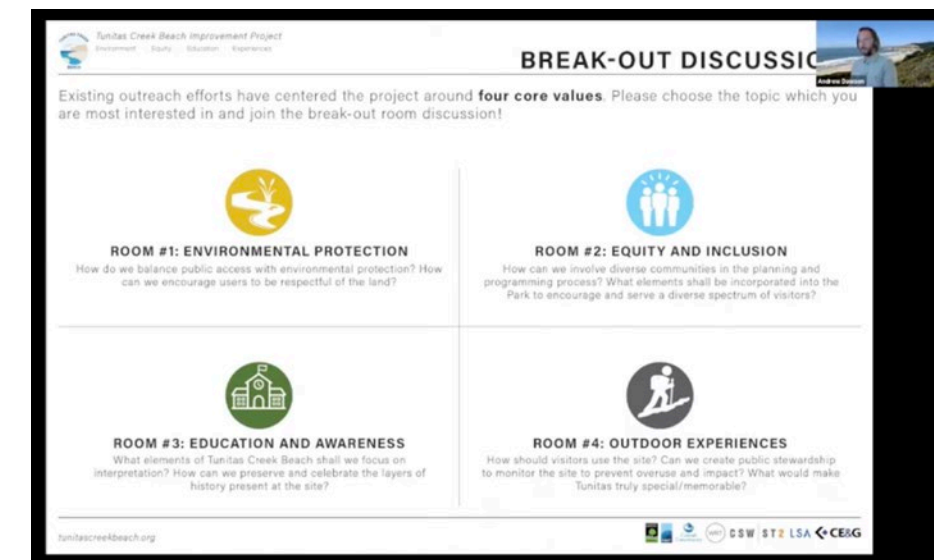
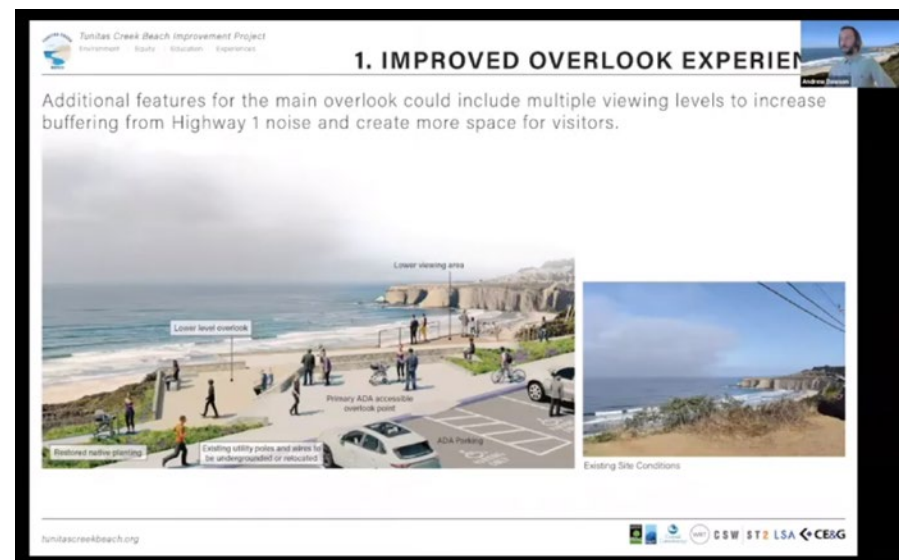
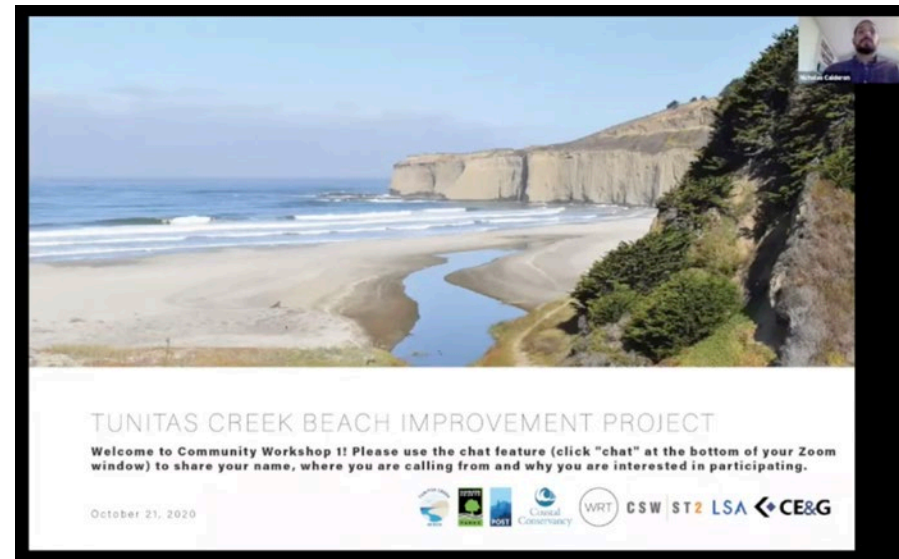
Esta presentación:

1. Resumirá lo que nos ha dicho la comunidad
2. Presentará el diseño actualizado del proyecto

RESUMEN DE LAS REUNIONES VIRTUAL DE LA COMUNIDAD

De Octubre 21 a Octubre 22, el equipo a cargo del proyecto organizó reuniones en inglés y español para ofrecer la oportunidad de opinar sobre las prioridades del proyecto y mejoramientos adicionales a los miembros de la comunidad. Qué nos dijeron:

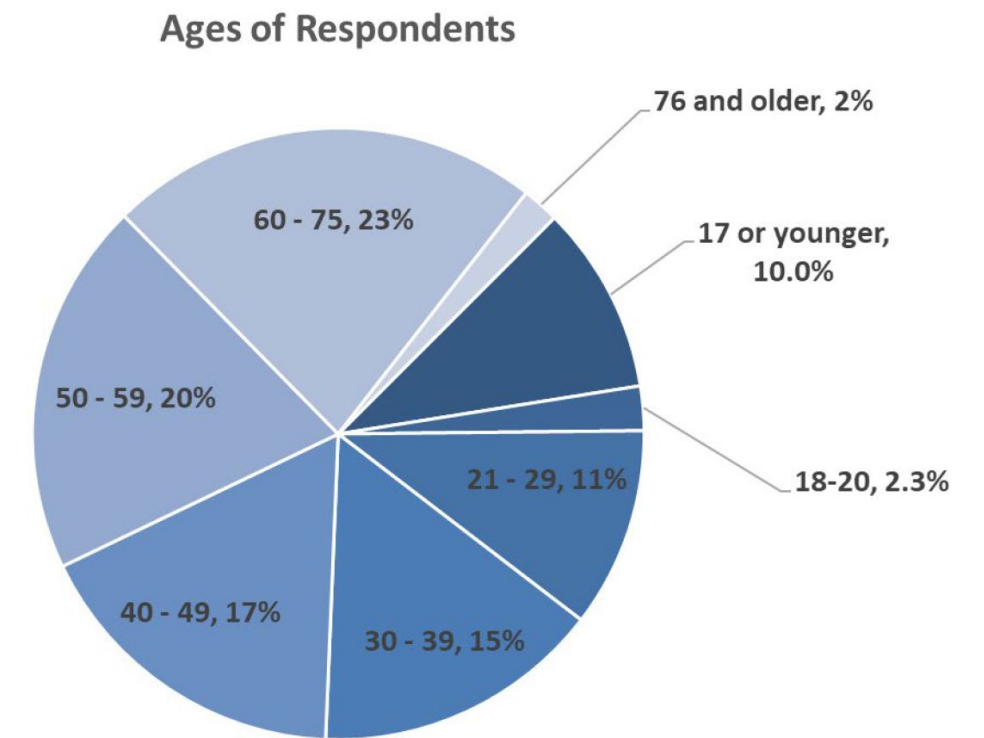
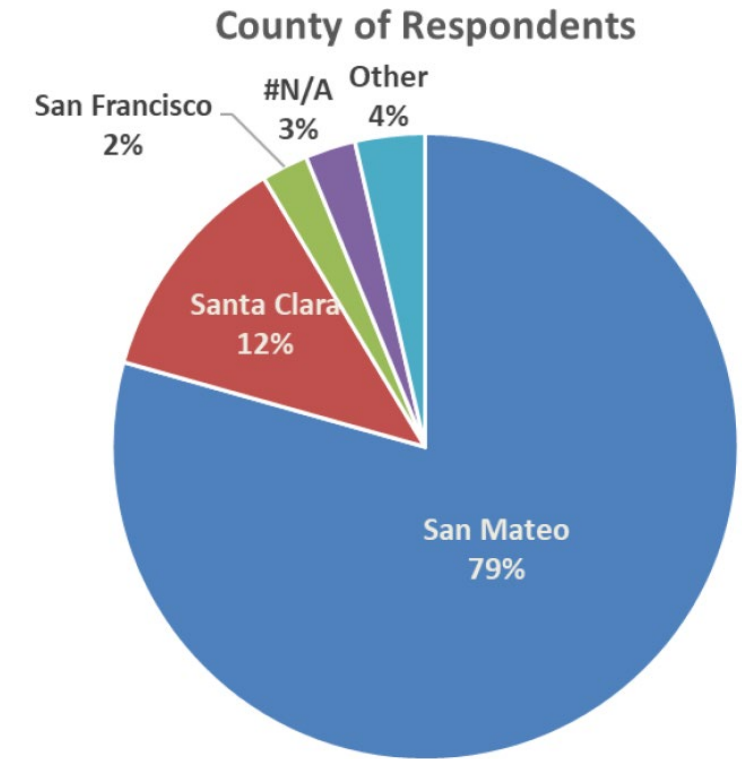
- La mayoría de los miembros de la comunidad que asistieron fueron del **condado de San Mateo**.
- Más de **2/3** de los que asistieron han visitado a la playa de Tunitas Creek.
- Las Prioridades principales para mejorar la experiencia de la playa de Tunitas Creek se centraron en la **preservación y restauración de la tierra, fácil acceso a la playa, baños, accesibilidad, y seguridad nocturna**.
- Los miembros de la comunidad expresaron preocupaciones de **sobredesarrollo, hacinamiento, y seguridad**.



Si no pudieron asistir una de las reuniones, pueden encontrar grabaciones en tunitascreekbeach.org!

QUE NOS DIJERON: ENCUESTA GENERAL

- 519 encuestados: 364 en Inglés, 155 en Español
- La mayoría de respuestas originaron de San Mateo, muchas eran de la costa.
- Más allá de los mejoramientos prioritarios, los encuestados expresaron su apoyo para agregar **asientos y vistas en el sendero (47%), un paseo ecologico (42%), y espacio para picnics (40%)**.
- El **32%** de los encuestados prefirió **ninguna adición más allá de los mejoramientos prioritarios**.
- Muchos estaban emocionados de ver oportunidades para **programas de administración comunitaria, programas de observación de vida silvestre y eventos culturales de la gente indígena**.





FACTORES DEL PROYECTO

Al examinar las alternativas del proyecto, el equipo tuvo en cuenta **los siguientes factores**:

- **Los valores fundamentales** establecidos en el informe de la visión del comité asesor comunitario.
- **La factibilidad y el costo de la implementación** y administración de los mejoramientos propuestos.
- El impacto del mejoramiento en la capacidad del condado **de administrar la propiedad de manera eficiente y efectiva como parque del condado.**
- Los requisitos de los permisos municipales y las restricciones que imponen las reglamentaciones.
- **El tiempo** necesario para construir los mejoramientos.
- El impacto en **los recursos naturales y culturales.**
- La experiencia de los profesionales de diseño del proyecto.
- El impacto en **la experiencia de los usuarios.**

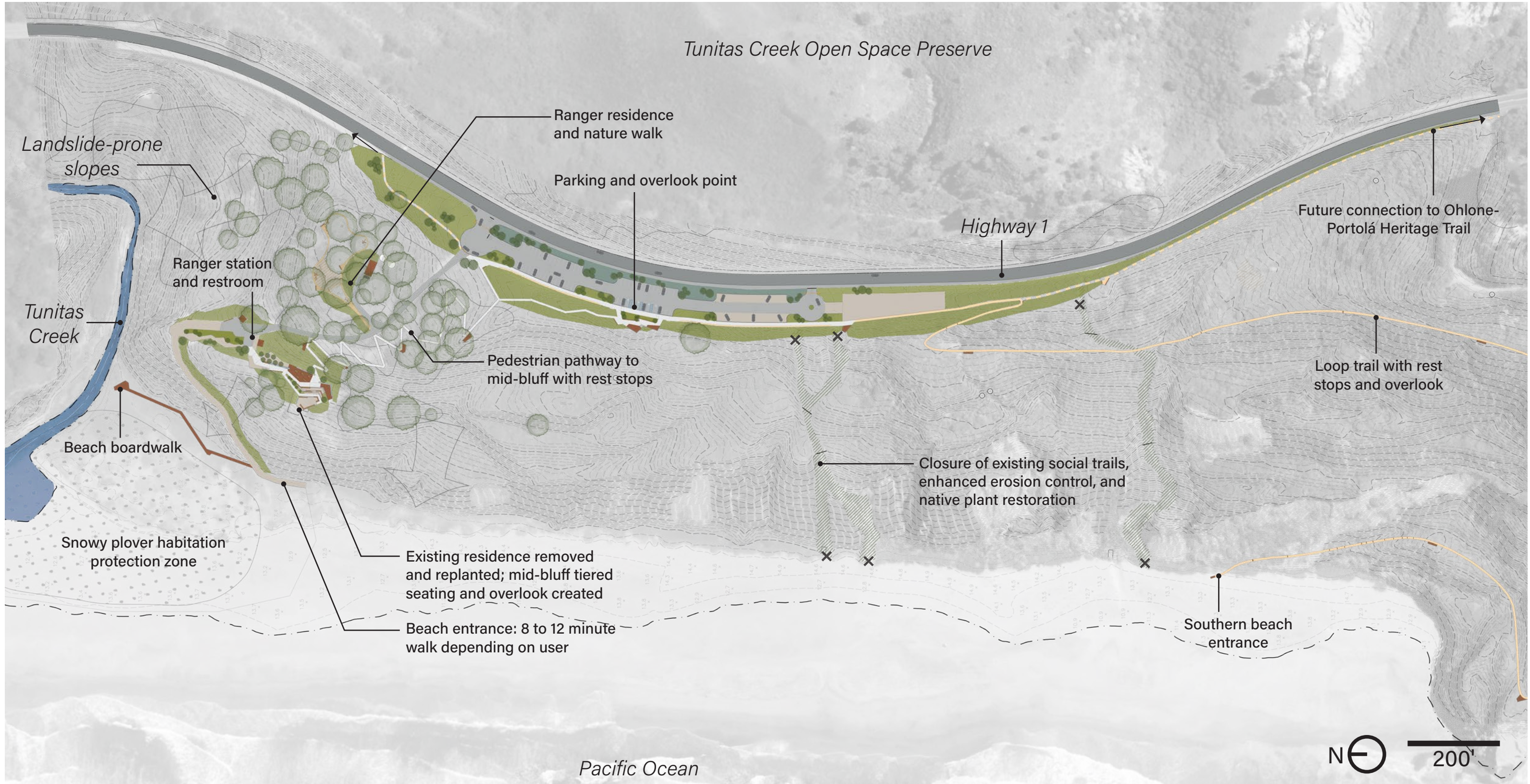


SITIO ACTUAL

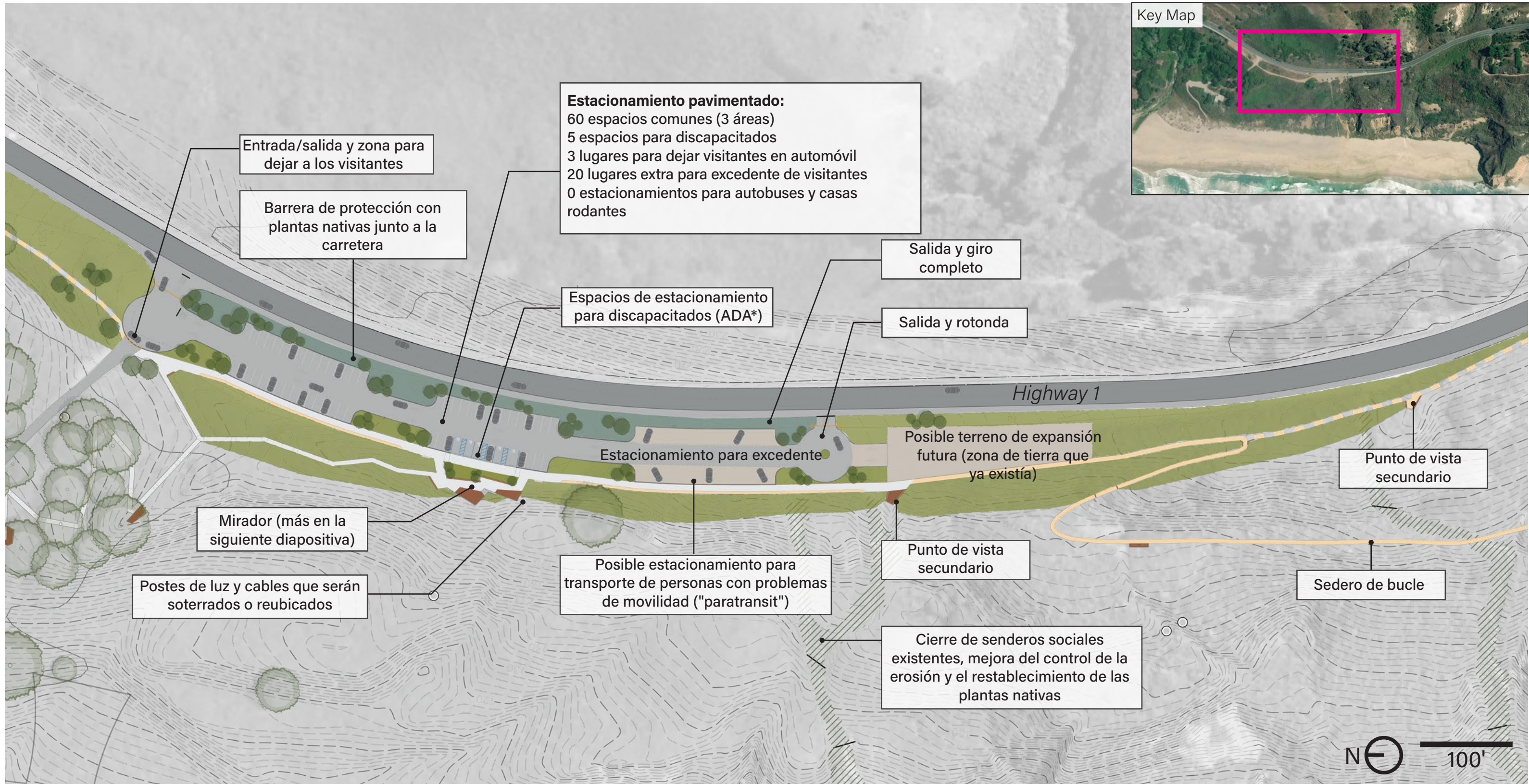




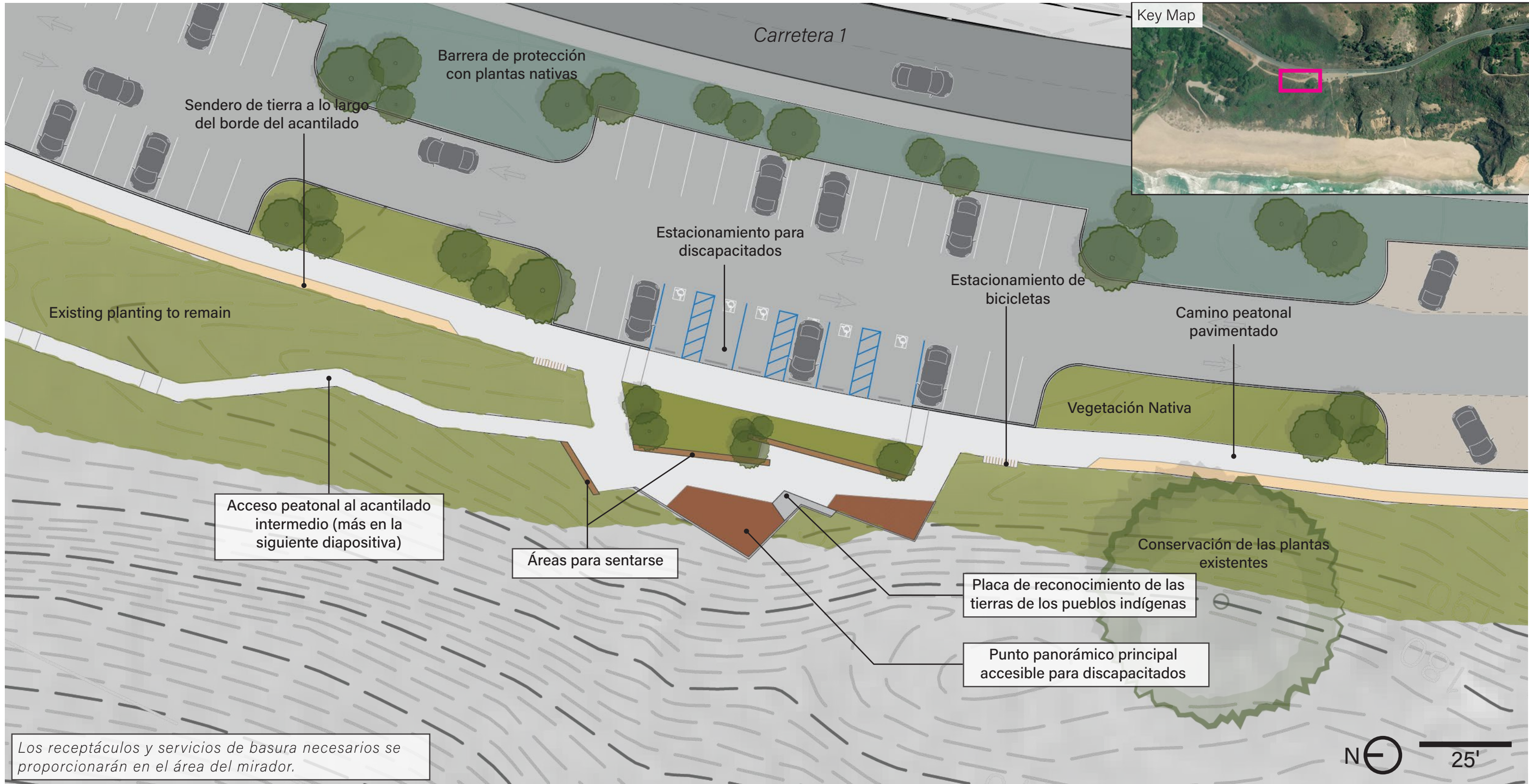
MEJORAMIENTOS PRIORITARIOS



ESTADO DEL ESTACIONAMIENTO

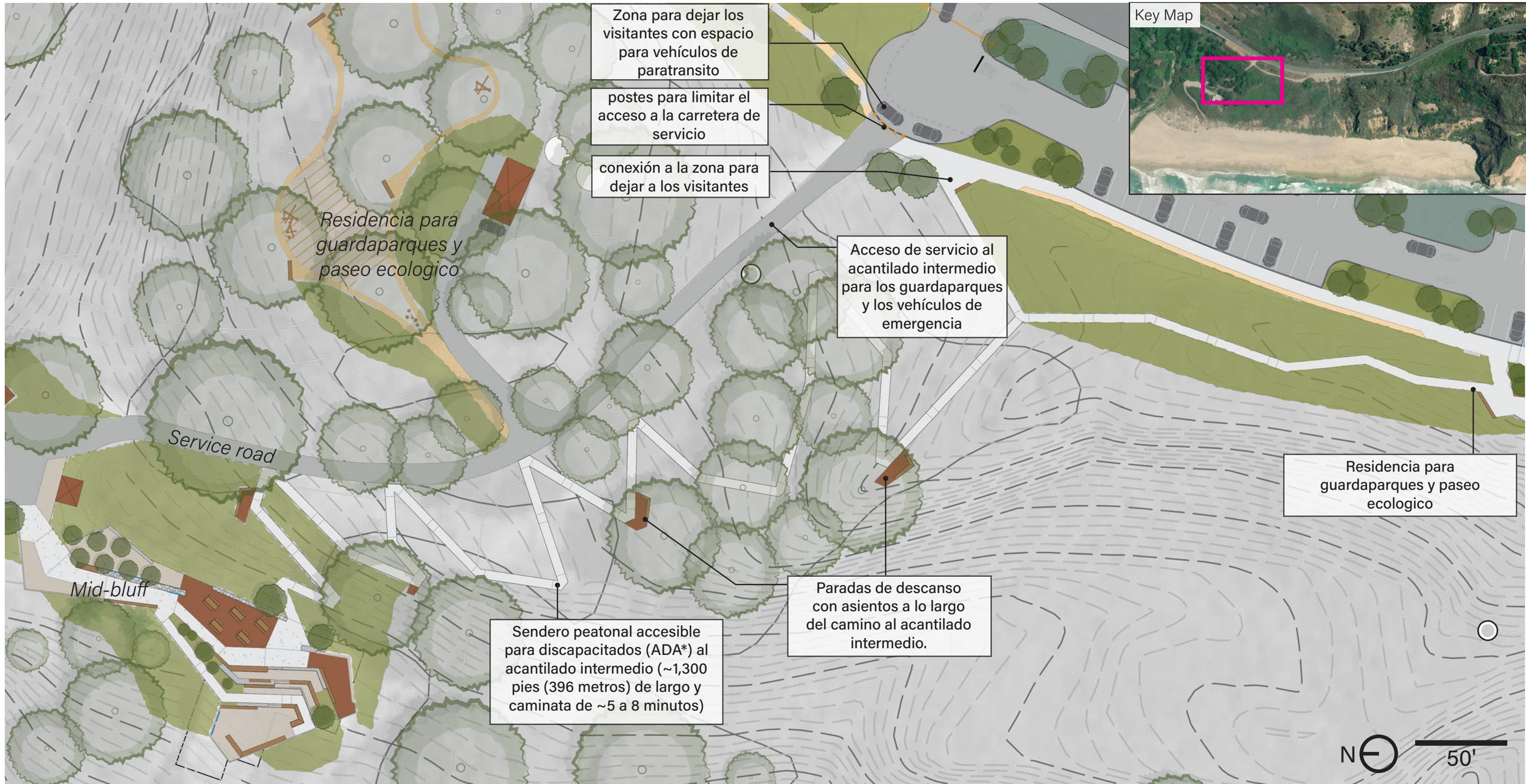


PUNTO PANORÁMICO

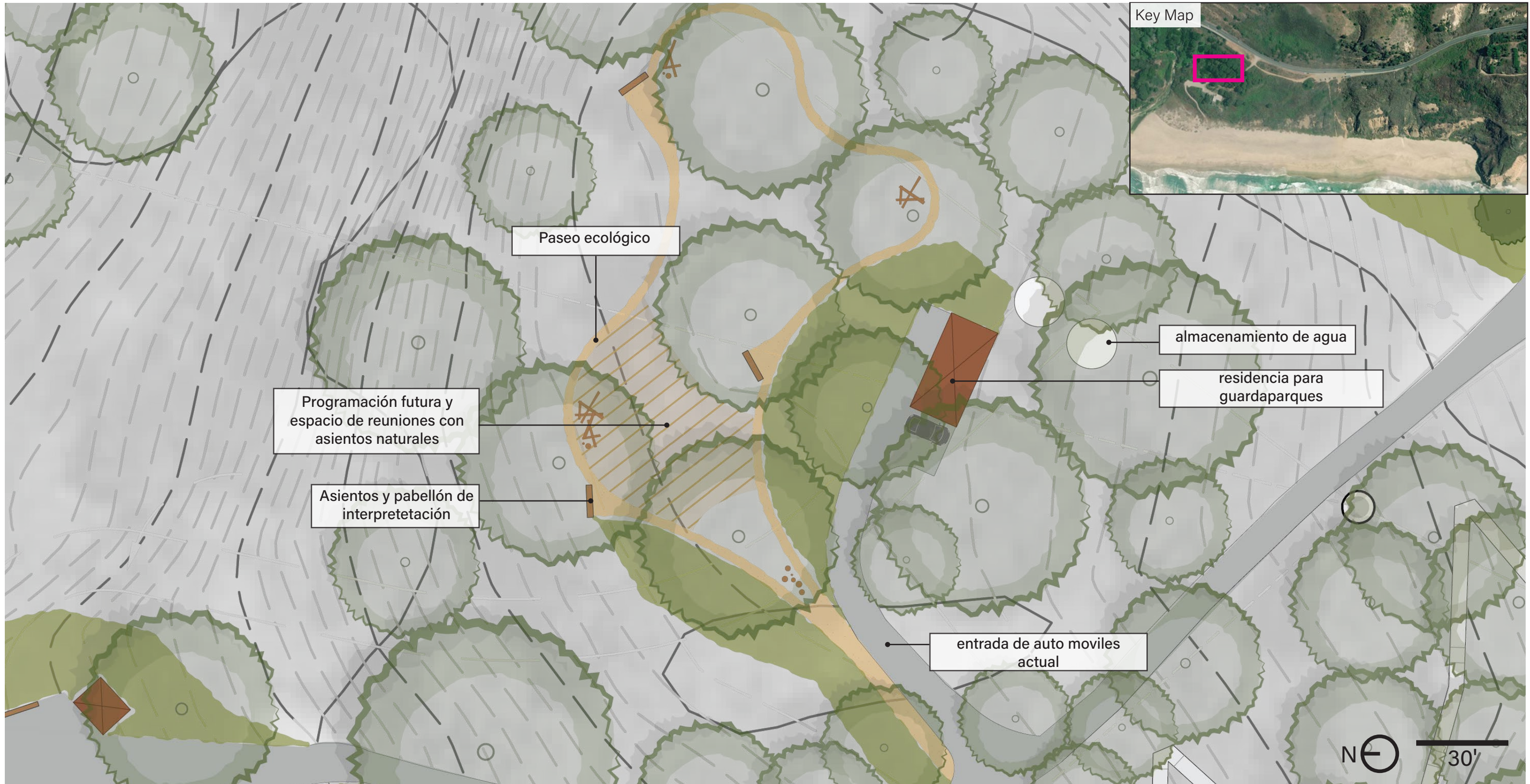




ACCESO PEATONAL



RESIDENCIA PARA GUARDAPARQUES





MEJORAMIENTOS DEL ACANTILADO INTERMEDIO



Los receptáculos y servicios de basura necesarios se proporcionarán en el área del mirador.



MEJORAMIENTOS DEL ACANTILADO INTERMEDIO



- ① Camino peatonal accesible para discapacitados (ADA) al acantilado intermedio.
- ② Vista a la playa y acantilados del sur
- ③ Tiered seating space, interpretive panels, and overlook point
- ④ Área para picnics
- ⑤ Arboleda con asientos y paneles interpretativos
- ⑥ Camino de servicio para guardabosques y vehículos de emergencia
- ⑦ Estación de guardaparques
- ⑧ Baños públicos
- ⑨ Restauración de vegetación nativa
- ⑩ Acceso a la playa



Existing Mid-Bluff Conditions



MEJORAMIENTOS DEL ACANTILADO INTERMEDIO

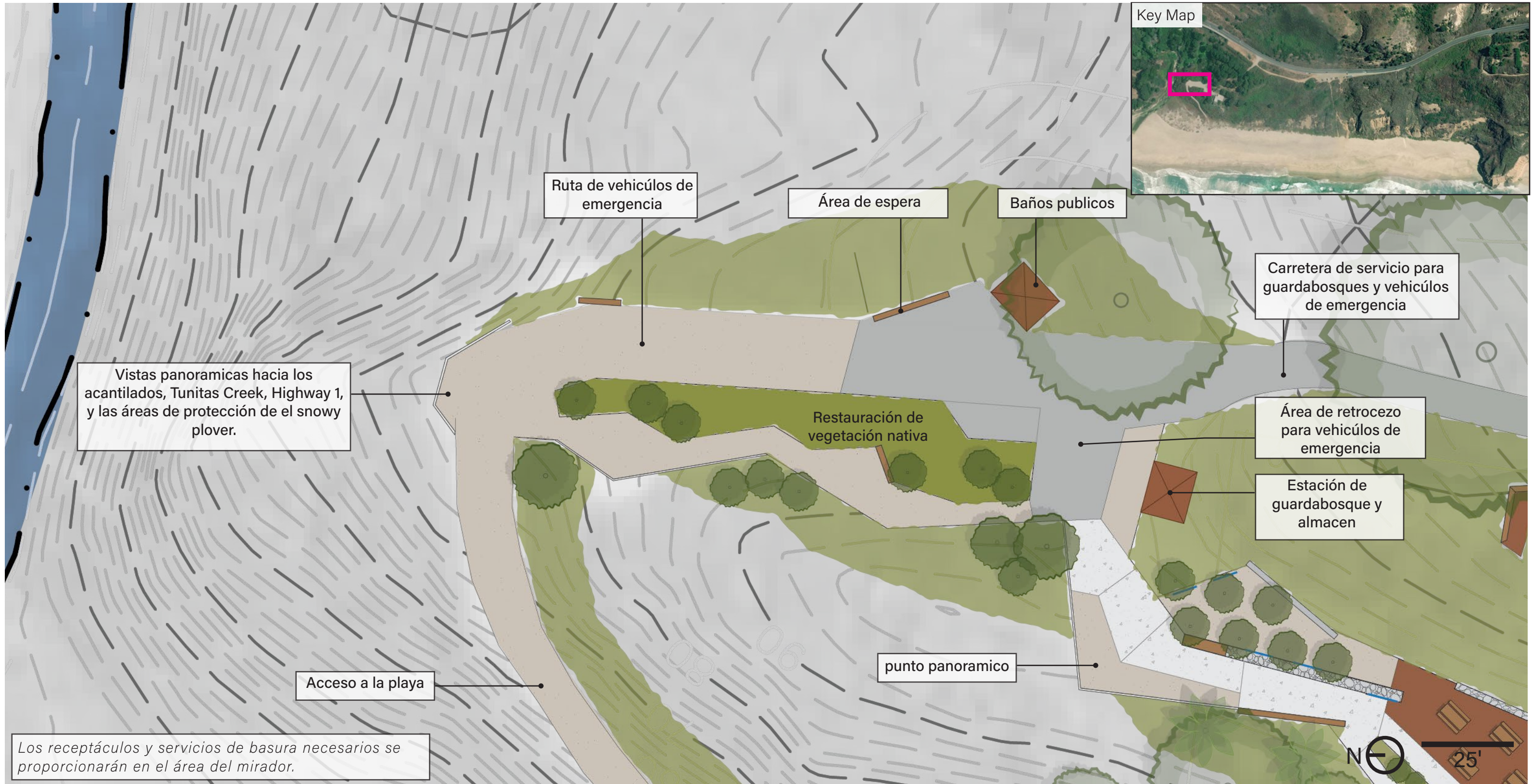


- ① Mirador con vista a la playa y los acantilados del sur
- ② Punta panorámica y paneles interpretativos
- ③ Tribuna
- ④ Área para picnic



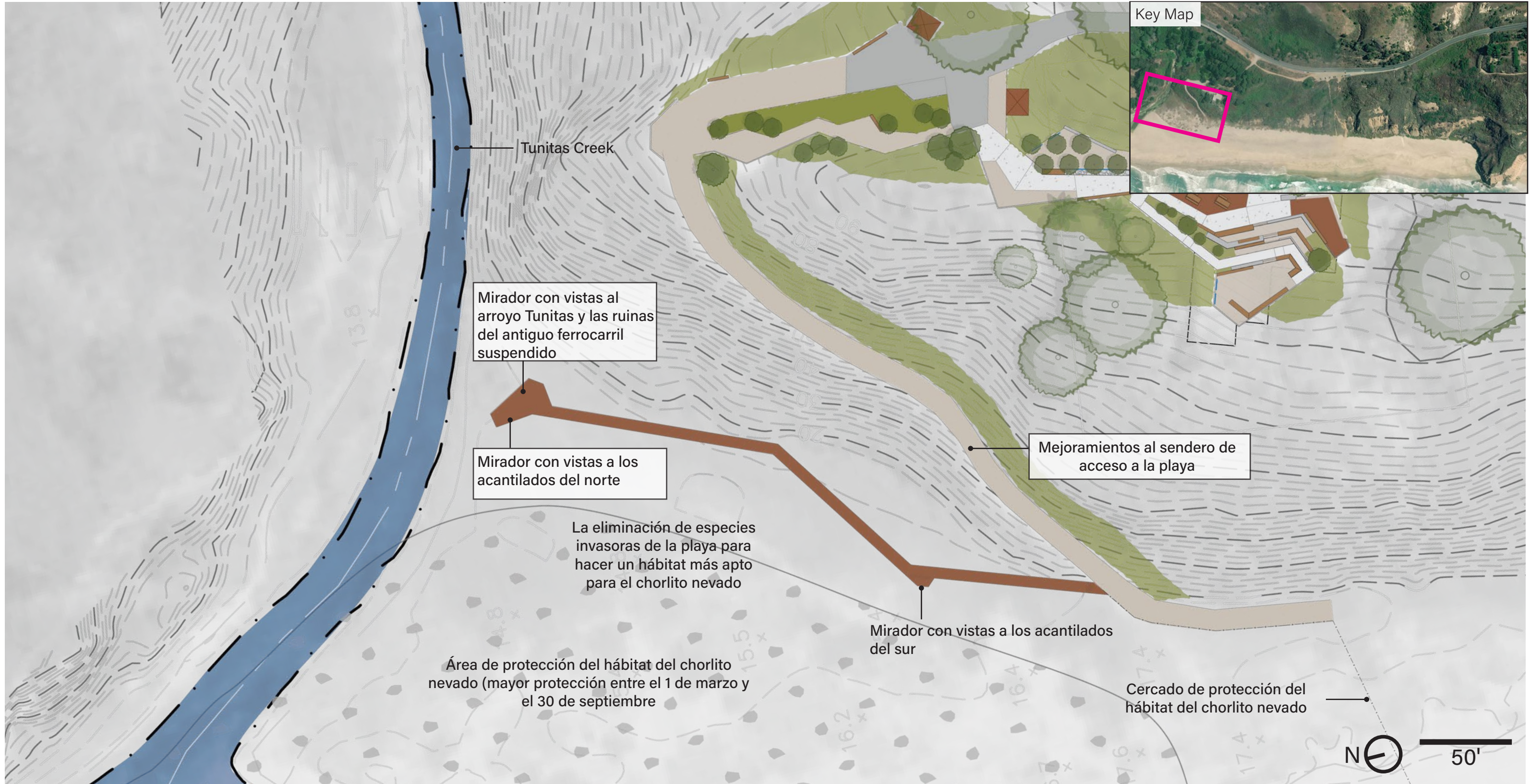
Condiciones existentes del acantilado intermedio

MEJORAMIENTOS DEL ACANTILADO INTERMEDIO



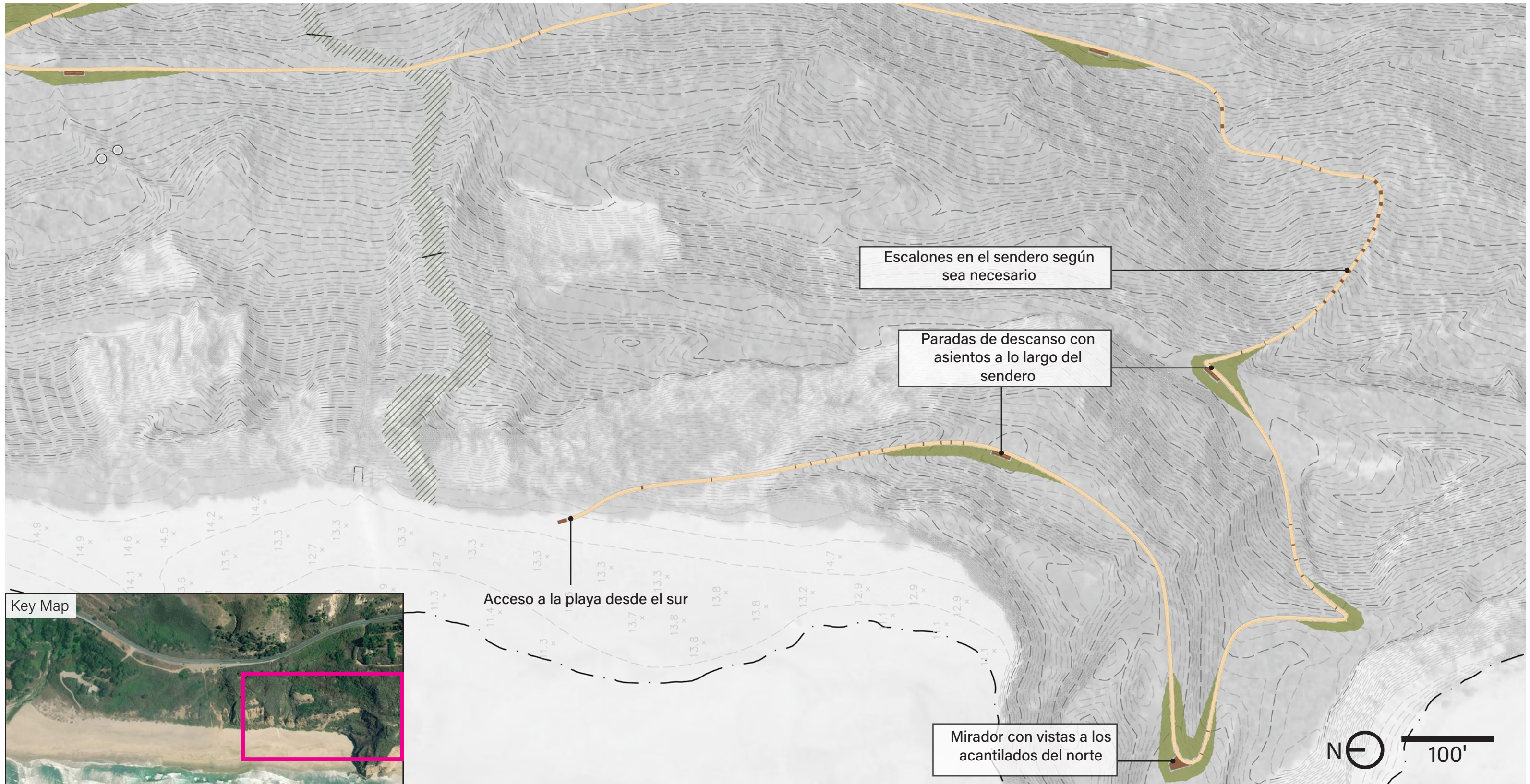


ACERA DE MADERA PARA OBSERVAR LA VIDA SILVESTRE





ASIENTOS EN EL SENDERO Y EL MIRADOR



OPORTUNIDADES DE CREAR PROGRAMAS

Más allá de los elementos de diseño físicos, el Proyecto de Mejora de la Playa Tunitas Creek ofrece muchas oportunidades de crear programas relacionados con la educación, la divulgación, la protección ambiental y las experiencias:



Programas comunitarios de ciencia y manejo responsable

Aunque se proveerán receptáculos para la basura y servicios básicos de mantenimiento, el equipo a cargo del proyecto entiende la necesidad de contar con programas de manejo responsable integrados por voluntarios de la comunidad.



Programas culturales indígenas

El equipo del proyecto está trabajando con miembros de la comunidad indígena para crear un elemento de reconocimiento de la tierra y explorar oportunidades para eventos educativos y culturales.



Educación y excursiones al aire libre

Con una estación de guardaparques en el lugar, el equipo a cargo del proyecto está explorando la posibilidad de ofrecer excursiones y visitas guiadas dirigidas por guardaparques y educadores.



Observación de la vida silvestre

Con una mejor protección del hábitat y experiencias de observación seguras, la playa Tunitas Creek ofrece la oportunidad de realizar visitas a grupos observadores de aves y otras excursiones para observar la vida silvestre, así como monitoreo voluntario de la vida silvestre y actividades supervisadas de restauración del hábitat.



Gracias. Si tienen alguna pregunta o comentario adicional sobre el proyecto, envíenos un correo electrónico a _____.

Próximos pasos para el proyecto de mejoramiento de Tunitas Creek Beach:

- Enero del 2021 - reunión de la comisión de parques
- Febrero del 2021 - reunión de la junta de supervisores
- Primavera y verano del 2021 - revisión ambiental
- Otoño e invierno del 2021 - divulgación y diseño final
- Verano del 2022 - construcción
- Otoño del 2022 - el parque se abre

